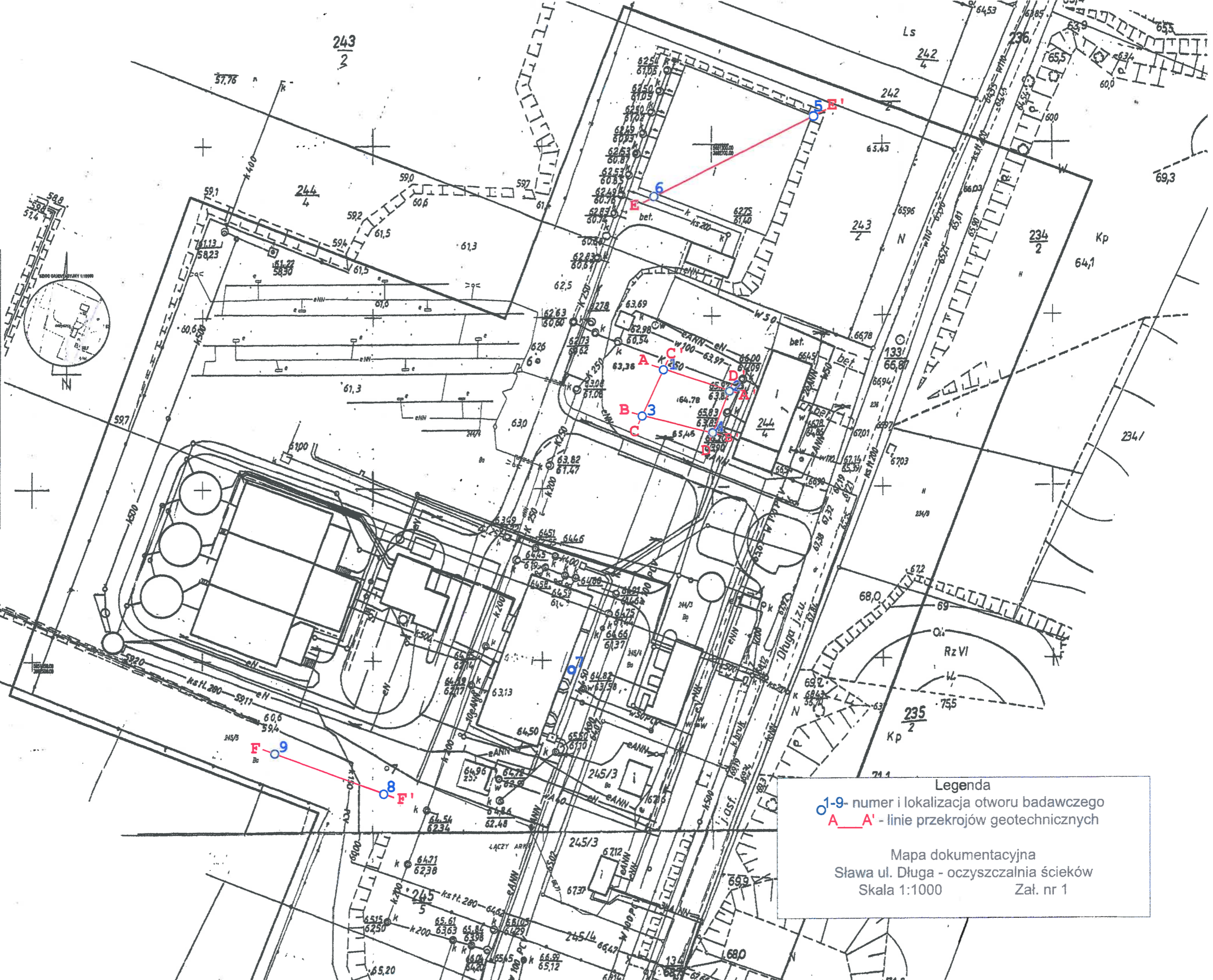


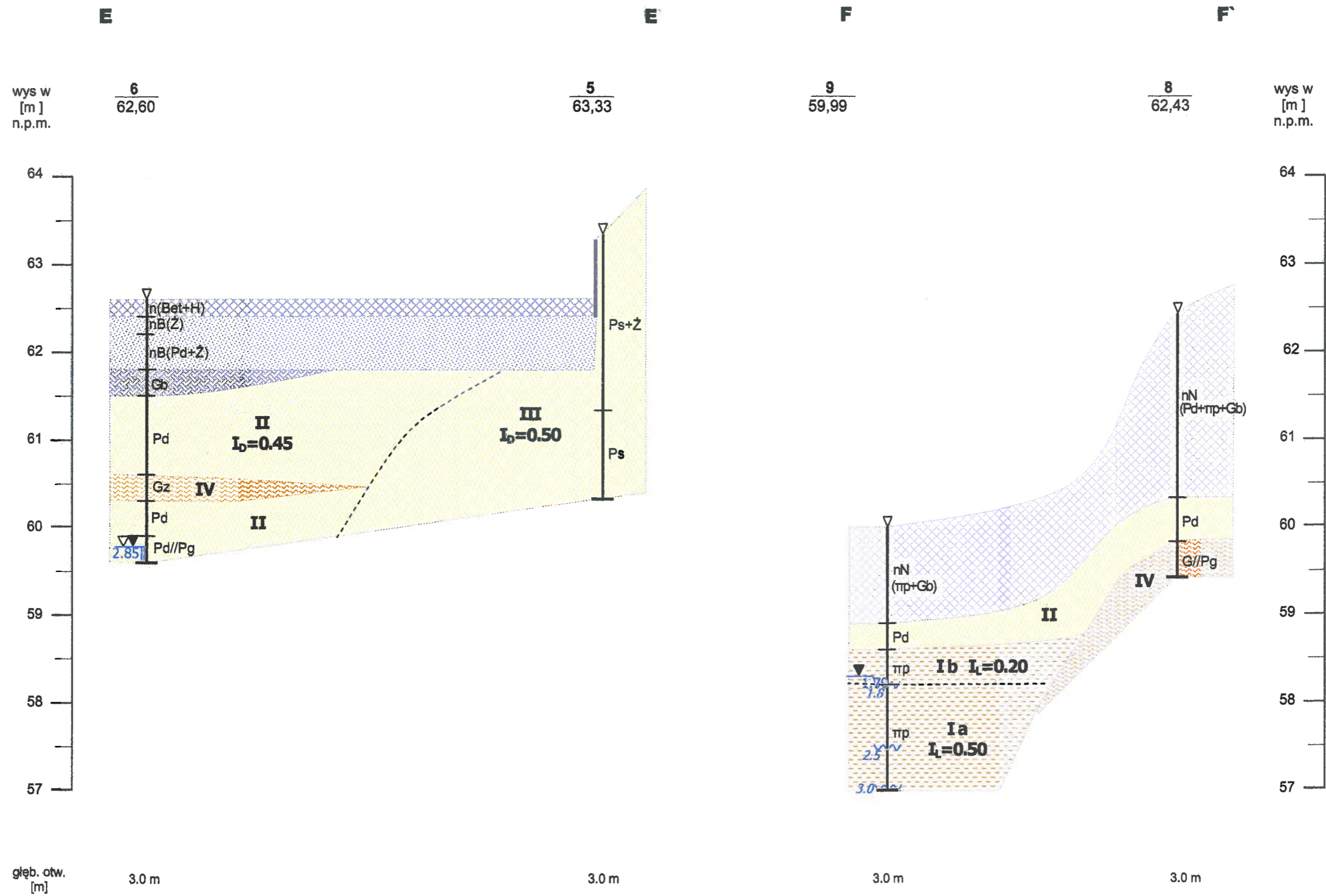
ZELÓW PROJEKTOWYCH	
o pracy projekt. -j/cj	OK.6648.1018.2014
tytuł	Sława
wykonalca	081201_4
rodzaj	Sława
wykonalca	0001
rodzaj	Sława
skala	1:800
data	Skala 1:1000 - 423.714.203
dotyczy planów	1968
rodzaj wykończenia	Krawężniki B6
typi przedmiotem	
nie obciąża	Nie ustalono
data	24.11.2014
<small>(całkowicie w projekcie, wyjątkowo: nie uwzględniać projektu)</small>	



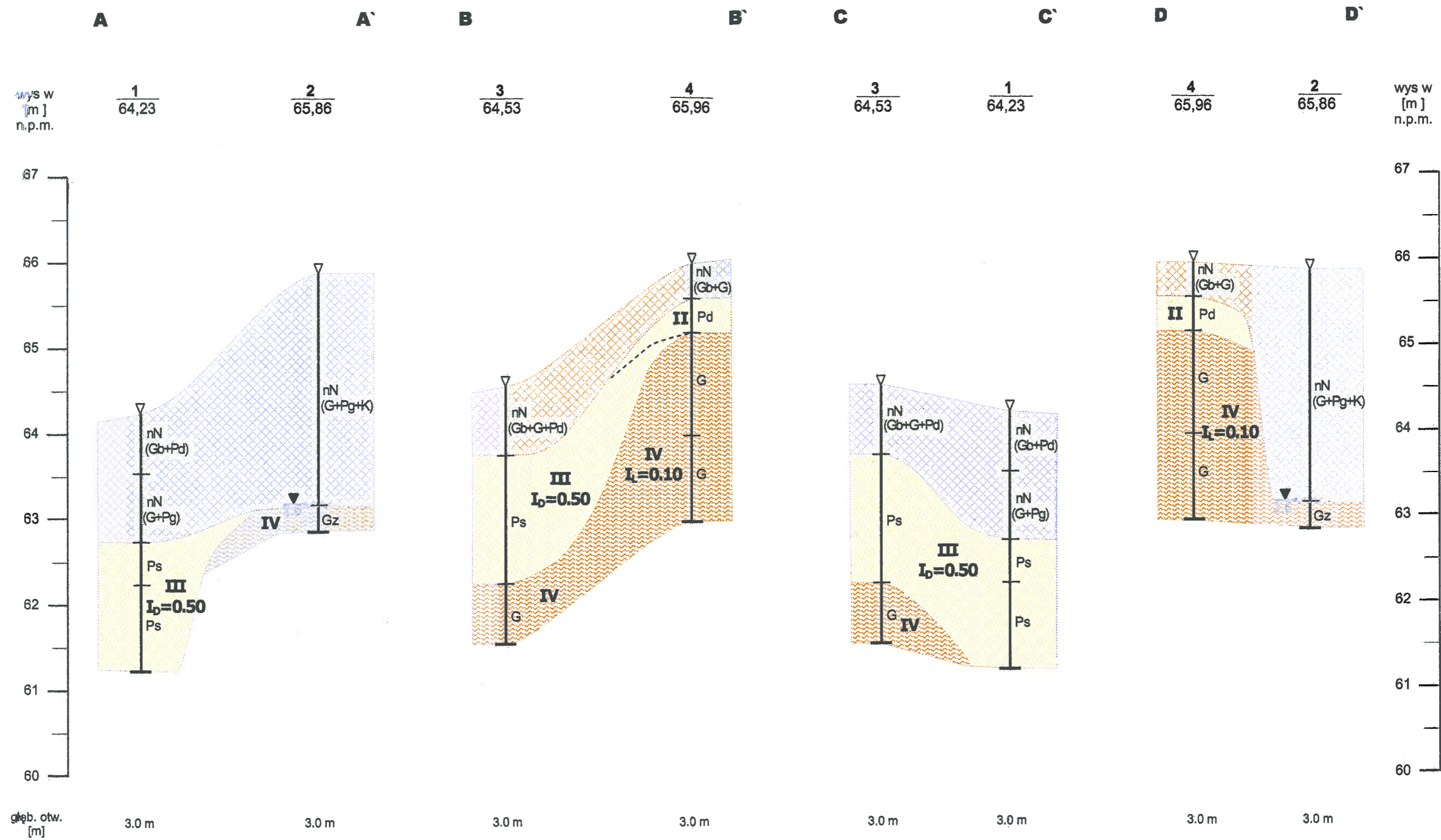
Legenda

○ 1-9- numer i lokalizacja otworu badawczego
— A — A' - linie przekrojów geotechnicznych

Mapa dokumentacyjna
 Sława ul. Długa - oczyszczalnia ścieków
 Skala 1:1000 Zał. nr 1



**SŁAWA UL.DŁUGA – OCZYSZCZALNIA ŚCIEKÓW
 POW. WSCHOWSKI
 PRZEKROJE GEOTECHNICZNE
 E__E', F__F'
 SKALA 1: 500/50 ZAŁ. NR 4.2**



SŁAWA UL. DŁUGA – OCZYSZCZALNIA ŚCIEKÓW
POW. WSCHOWSKI
PRZEKROJE GEOTECHNICZNE
A_A', B_B', C_C', D_D'
SKALA 1: 500/50 ZAŁ. NR 4.1