

JEDNOSTKA
PROJEKTOWA:



LASART Pracownia Architektury Krajobrazu
ul. Bazyliowa 31, 60-185 Skórzewo
tel. 605 081 075
mail: biuro@lasart.net

TEMAT
OPRACOWANIA:

INWENTARYZACJA DENDROLOGICZNA

ADRES INWESTYCJI: Działka nr 6/7, Identyfikator działki 081201_5.0010.6/7

OBRĘB LUBOGOSZCZ, GMINA SŁAWA, POWIAT WSCHOWSKI

ZLECENIODAWCA: Envirotech – sp. z o.o.
ul. Jana Kochanowskiego 7
60-845 Poznań

WYKONAŁA:

mgr inż. Alicja Jankowska - Piewcewicz
nr dyp.Ogr. 6567/2004

A. Jankowska - Piewcewicz



mgr inż. Alicja Jankowska-Piewcewicz
architekt krajobrazu
nr dyp. Ogr. 6567/2004

Spis treści

1.0 DANE OGÓLNE

- 1.1. Przedmiot opracowania
- 1.2. Cel opracowania
- 1.3. Podstawa opracowania

2.0. OPIS

- 2.1. Opis techniczny
- 2.2. Opis roślinności istniejącej

3.0. INWENTARYZACJA ZIELENI

- 3.1 Szczegółowa inwentaryzacja drzew

4.0. PLANSZE

- 4.1 Inwentaryzacja dendrologiczna skala 1:150

5.0. DOKUMENTACJA FOTOGRAFICZNA

1.0. DANE OGÓLNE

1.1. Przedmiot opracowania

Przedmiotem opracowania jest wykonanie inwentaryzacji dendrologicznej drzew na terenie działki nr 6/7 (identyfikator: 081201_5.0010.6/7), położonej w obrębie Lubogoszcz, gmina Sława, powiat wschowski.

1.2. Cel opracowania

Celem opracowania jest określenie rodzaju zieleni występującej na analizowanym terenie, wskazanie liczby i wielkości drzew, powierzchni krzewów oraz identyfikacja gatunków. Zieleni nieuwzględniona na mapie wyjściowej została naniesiona na podstawie pomiarów względem punktów charakterystycznych znajdujących się na mapie. Pomiary wykonano w terenie przy użyciu taśmy mierniczej i mogą być obarczone pewnym błędem.

1.3. Podstawa opracowania

- Ustawa z dnia 16 kwietnia 2004 roku o ochronie przyrody (Dz. U. z dnia 30 kwietnia 2004 rok) – Dz. U. 04.92.880. z późn. zm.
- Mapa przekazana przez zleceniodawcę
- Wizja lokalna przeprowadzona w luty 2025 roku.

2.0. OPIS

2.1 Melodyka pracy

Inwentaryzację zieleni wykonano według stanu na luty 2025 roku. W zestawieniu tabelarycznym oraz na mapie uwzględniono wszystkie drzewa, których obwód pnia na wysokości 130 cm przekracza 10 cm.

Zainwentaryzowane drzewa o numerach 1–242 (z pominięciem numerów 89 i 118) oraz nasadzenia oznaczone jako G1–G3 zostały naniesione na plan sytuacyjny w skali 1:150 i opisane w tabeli.

W terenie na pniach drzew umieszczono numery odpowiadające oznaczeniom w tabeli.

W tabeli przedstawiono:

- gatunki drzew,
- numery inwentaryzacyjne,
- parametry drzew, w tym:
 - obwód pnia (w cm), mierzony na wysokości 130 cm,
 - powierzchnię krzewów.

Pomiar obwodu pnia wykonano przy użyciu taśmy mierniczej (5 m) z dokładnością do 1 cm, zgodnie z zasadami określonymi w **ustawie o ochronie przyrody z dnia 16 kwietnia 2004 r. z późniejszymi zmianami**.

2.2 Opis siedliska

Inwentaryzację dendrologiczną przeprowadzono na terenie Stacji Uzdatniania Wody w Lubogoszczu. Inwentaryzacją objęto jedynie fragment działki o powierzchni około 1000 m². Na tym obszarze znajdują się budynki oraz infrastruktura związana z technologią uzdatniania wody.

Inwentaryzowane drzewa to głównie gatunki iglaste, posadzone w rzędach. Rosną one bardzo blisko siebie – średnia odległość między drzewami wynosi 150 cm. Od północy, wschodu oraz południowego wschodu teren graniczy z polami uprawnymi.

Obszar jest ogrodzony i zamknięty.

Ze względu na gęstość oraz jednorodność nasadzeń dokumentacja fotograficzna przedstawia ogólne ujęcia drzewostanu.

W terenie drzewa zostały ponumerowane, a ich numery są tożsame z oznaczeniami w tabeli inwentaryzacyjnej

3.0. INWENTARYZACJA ZIELENI

3.1. Szczegółowa inwentaryzacja dendrologiczna

Tabela nr 1. Tabela zestawienie drzew.

DANE OGÓLNE		PARAMETRY				WYCENA		
Lp.	Nr inw /GRUPA	NAZWA GATUNKOWA	OBWÓD NA WYS. 5cm	OBWÓD NA WYS. 1,3m LUB POD KORONĄ [cm]	OBWÓD OBLICZENIOWY	POWIERZCHNIA KRZEWÓW	STAWKA OPŁAT ZA DRZEWA	OPŁATA ZA DRZEWO
1	1	<i>Picea abies</i> (L. H.Karst) świerk pospolity	>50	70			25	1750
2	2	<i>Picea abies</i> (L. H.Karst) świerk pospolity	>50	72			25	1800
3	3	<i>Picea abies</i> (L. H.Karst) świerk pospolity	>50	96			25	2400
4	4	<i>Thuja plicata</i> (Donn ex D.Don) żywotnik olbrzymi	>50	64			25	1600
5	5	<i>Picea abies</i> (L. H.Karst) świerk pospolity	>50	66			25	1650
6	6	<i>Picea abies</i> (L. H.Karst) świerk pospolity	>50	88			25	2200
7	7	<i>Picea abies</i> (L. H.Karst) świerk pospolity	>50	87			25	2175
8	8	<i>Picea abies</i> (L. H.Karst) świerk pospolity	>50	85			25	2125
9	9	<i>Larix decidua</i> (Mill.) modrzew europejski	>50	51			25	1275
10	10	<i>Larix decidua</i> (Mill.) modrzew europejski	>50	75			25	1875
11	11	<i>Picea abies</i> (L. H.Karst) świerk pospolity	41	32				
12	12	<i>Picea abies</i> (L. H.Karst) świerk pospolity	62	48			25	1200
13	13	<i>Larix decidua</i> (Mill.) modrzew europejski	69	37			25	925
14	14	<i>Picea abies</i> (L. H.Karst) świerk pospolity	64	45			25	1125
15	15	<i>Picea abies</i> (L. H.Karst) świerk pospolity	>50	75			25	1875
16	16	<i>Picea abies</i> (L. H.Karst) świerk pospolity	30	22				
17	17	<i>Picea abies</i> (L. H.Karst) świerk pospolity	39	26				
18	18	<i>Picea abies</i> (L. H.Karst) świerk pospolity	<50	17				
19	19	<i>Picea abies</i> (L. H.Karst) świerk pospolity	34	26				
20	20	<i>Picea abies</i> (L. H.Karst) świerk pospolity	<50	14				

DANE OGÓLNE		PARAMETRY				WYCENA	
L.p.	Nr inw /GRUPA	NAZWA GATUNKOWA	OBWÓD NA WYS. 1,3m LUB POD KORONĄ [cm]	OBWÓD OBLICZENIOWY	POWIERZCHNIA KRZEWÓW	STAWKA OPŁAT ZA DRZEWA	OPŁATA ZA DRZEWO
21	21	<i>Pseudotsuga menziesii</i> ((Mirb.) Franco) daglezja zielona	<50	15			
22	22	<i>Pseudotsuga menziesii</i> ((Mirb.) Franco) daglezja zielona	50	40		25	1000
23	23	<i>Pseudotsuga menziesii</i> ((Mirb.) Franco) daglezja zielona	29	24			
24	24	<i>Picea abies</i> (L. H.Karst) świerk pospolity	52	40		25	1000
25	25	<i>Picea abies</i> (L. H.Karst) świerk pospolity	42	34			
26	26	<i>Picea abies</i> (L. H.Karst) świerk pospolity	29	23			
27	27	<i>Picea abies</i> (L. H.Karst) świerk pospolity	61	41		25	1025
28	28	<i>Larix decidua</i> (Mill.) modrzew europejski	>50	48		25	1200
29	29	<i>Larix decidua</i> (Mill.) modrzew europejski	42	43			
30	30	<i>Larix decidua</i> (Mill.) modrzew europejski	43	28			
31	31	<i>Larix decidua</i> (Mill.) modrzew europejski	65	54		25	1350
32	32	<i>Larix decidua</i> (Mill.) modrzew europejski	50	38		25	950
33	33	<i>Larix decidua</i> (Mill.) modrzew europejski	40	32			
34	34	<i>Larix decidua</i> (Mill.) modrzew europejski	>50	69		25	1725
35	35	<i>Larix decidua</i> (Mill.) modrzew europejski	>50	72		25	1800
36	36	<i>Larix decidua</i> (Mill.) modrzew europejski	60	45		25	1125
37	37	<i>Pseudotsuga menziesii</i> ((Mirb.) Franco) daglezja zielona	40	30			
38	38	<i>Pseudotsuga menziesii</i> ((Mirb.) Franco) daglezja zielona	33	25			
39	39	<i>Pseudotsuga menziesii</i> ((Mirb.) Franco) daglezja zielona	44	37			
40	40	<i>Pseudotsuga menziesii</i> ((Mirb.) Franco) daglezja zielona	41	30			

L-p.		DANE OGÓLNE		PARAMETRY				WYCENA	
	Nr inw /GRUPA	NAZWA GATUNKOWA	OBWÓD NA WYS. 1,3m LUB POD KORONĄ [cm]	OBWÓD NA WYS. 5cm	OBWÓD NA WYS. 1,3m LUB POD KORONĄ [cm]	POWIERZCHNIA KRZEWÓW	STAWKA OPŁAT ZA DRZEWA	OPŁATA ZA DRZEWO	
41	41	<i>Pseudotsuga menziesii</i> ((Mirb.) Franco) daglezja zielona	27	37					
42	42	<i>Pseudotsuga menziesii</i> ((Mirb.) Franco) daglezja zielona	36	43					
43	43	<i>Larix decidua</i> (Mill.) modrzew europejski	48	70			25	1200	
44	44	<i>Pseudotsuga menziesii</i> ((Mirb.) Franco) daglezja zielona	28	34					
45	45	<i>Picea abies</i> (L. H.Karst) świerk kłujący	25	36					
46	46	<i>Pseudotsuga menziesii</i> ((Mirb.) Franco) daglezja zielona	41	52			25	1025	
47	47	<i>Pseudotsuga menziesii</i> ((Mirb.) Franco) daglezja zielona	19	26					
48	48	<i>Pseudotsuga menziesii</i> ((Mirb.) Franco) daglezja zielona	29	41					
49	49	<i>Pseudotsuga menziesii</i> ((Mirb.) Franco) daglezja zielona	21	34					
50	50	<i>Pseudotsuga menziesii</i> ((Mirb.) Franco) daglezja zielona	30	36					
51	51	<i>Larix decidua</i> (Mill.) modrzew europejski	25	31					
52	52	<i>Sorbus aucuparia</i> (L.) jarzab pospolity	28+38+20+12	55	68		25	1700	
53	53	<i>Pseudotsuga menziesii</i> ((Mirb.) Franco) daglezja zielona	23	32					
54	54	<i>Pseudotsuga menziesii</i> ((Mirb.) Franco) daglezja zielona	21	26					
55	55	<i>Larix decidua</i> (Mill.) modrzew europejski	62	89			25	1550	
56	56	<i>Pseudotsuga menziesii</i> ((Mirb.) Franco) daglezja zielona	36	41					
57	57	<i>Pseudotsuga menziesii</i> ((Mirb.) Franco) daglezja zielona	20	28					
58	58	<i>Pseudotsuga menziesii</i> ((Mirb.) Franco) daglezja zielona	26	30					
59	59	<i>Pseudotsuga menziesii</i> ((Mirb.) Franco) daglezja zielona	14	20					
60	60	<i>Pseudotsuga menziesii</i> ((Mirb.) Franco) daglezja zielona	55	>50			25	1375	

L.p.		Nr inw /GRUPA		DANE OGÓLNE		PARAMETRY				WYCENA	
				NAZWA GATUNKOWA		OBWÓD NA WYS. 1,3m LUB POD KORONĄ [cm]	OBWÓD NA WYS. 5cm	OBWÓD OBLICZENIOWY	POWIERZCHNIA KRZEWÓW	STAWKA OPŁAT ZA DRZEWA	OPŁATA ZA DRZEWO
61	61			<i>Pseudotsuga menziesii</i> ((Mirb.) Franco)	daglezcja zielona	33	41				
62	62			<i>Pseudotsuga menziesii</i> ((Mirb.) Franco)	daglezcja zielona	33	40				
63	63			<i>Pseudotsuga menziesii</i> ((Mirb.) Franco)	daglezcja zielona	36	46				
64	64			<i>Pseudotsuga menziesii</i> ((Mirb.) Franco)	daglezcja zielona	18	26				
65	65			<i>Larix decidua</i> (Mill.) modrzew europejski		72	>50			25	1800
66	66			<i>Larix decidua</i> (Mill.) modrzew europejski		29	41				
67	67			<i>Larix decidua</i> (Mill.) modrzew europejski		45	64			25	1125
68	68			<i>Larix decidua</i> (Mill.) modrzew europejski		46	56			25	1150
69	69			<i>Pinus sylvestris</i> (L.) sosna zwyczajna		68	>50			25	1700
70	70			<i>Larix decidua</i> (Mill.) modrzew europejski		38	48				
71	71			<i>Larix decidua</i> (Mill.) modrzew europejski		45	55			25	1125
72	72			<i>Larix decidua</i> (Mill.) modrzew europejski		29	36				
73	73			<i>Larix decidua</i> (Mill.) modrzew europejski		34	62			25	850
74	74			<i>Larix decidua</i> (Mill.) modrzew europejski		54	>50			25	1350
75	75			<i>Larix decidua</i> (Mill.) modrzew europejski		52	>50			25	1300
76	76			<i>Larix decidua</i> (Mill.) modrzew europejski		45	50			25	1125
77	77			<i>Larix decidua</i> (Mill.) modrzew europejski		46	55			25	1150
78	78			<i>Larix decidua</i> (Mill.) modrzew europejski		60	>50			25	1500
79	79			<i>Larix decidua</i> (Mill.) modrzew europejski		46	56			25	1150
80	80			<i>Larix decidua</i> (Mill.) modrzew europejski		55	>50			25	1375

DANE OGÓLNE		PARAMETRY				WYCENA		
L.p.	Nr inw /GRUPA	NAZWA GATUNKOWA	OBWÓD NA WYS. 5cm	OBWÓD NA WYS. 1,3m LUB POD KORONĄ [cm]	OBWÓD OBLICZENIOWY	POWIERZCHNIA KRZEWÓW	STAWKA OPLAT ZA DRZEWA	OPLATA ZA DRZEWO
81	81	<i>Larix decidua</i> (Mill.) modrzew europejski	60	49			25	1225
82	82	<i>Larix decidua</i> (Mill.) modrzew europejski	50	42			25	1050
83	83	<i>Larix decidua</i> (Mill.) modrzew europejski	30	23				
84	84	<i>Larix decidua</i> (Mill.) modrzew europejski	41	34				
85	85	<i>Larix decidua</i> (Mill.) modrzew europejski	25	20				
86	86	<i>Larix decidua</i> (Mill.) modrzew europejski	28	23				
87	87	<i>Larix decidua</i> (Mill.) modrzew europejski	30	22				
88	88	<i>Larix decidua</i> (Mill.) modrzew europejski	37	30				
89	89	błąd w numeracji drzew						
90	90	<i>Larix decidua</i> (Mill.) modrzew europejski	40	30				
91	91	<i>Larix decidua</i> (Mill.) modrzew europejski	38	32				
92	92	<i>Larix decidua</i> (Mill.) modrzew europejski	47	39				
93	93	<i>Betula pendula</i> (Roth) brzoza brodawkowata	>50	75			25	1875
94	94	<i>Betula pendula</i> (Roth) brzoza brodawkowata	78	50			25	1250
95	95	<i>Betula pendula</i> (Roth) brzoza brodawkowata	>50	68			25	1700
96	96	<i>Betula pendula</i> (Roth) brzoza brodawkowata	>50	63			25	1575
97	97	<i>Betula pendula</i> (Roth) brzoza brodawkowata	>50	52			25	1300
98	98	<i>Betula pendula</i> (Roth) brzoza brodawkowata	>50	67			25	1675
99	99	<i>Betula pendula</i> (Roth) brzoza brodawkowata	>50	63			25	1575
100	100	<i>Betula pendula</i> (Roth) brzoza brodawkowata	74	48			25	1200

DANE OGÓLNE		PARAMETRY				WYCENA		
L.p.	Nr inw /GRUPA	NAZWA GATUNKOWA	OBWÓD NA WYS. 1,3m LUB POD KORONĄ [cm]	OBWÓD NA WYS. 5cm	OBWÓD OBLICZENIOWY	POWIERZCHNIA KRZEWÓW	STAWKA OPŁAT ZA DRZEWA	OPŁATA ZA DRZEWO
101	101	<i>Betula pendula</i> (Roth) brzoza brodawkowata		>50	70		25	1750
102	102	<i>Betula pendula</i> (Roth) brzoza brodawkowata		>50	77		25	1925
103	103	<i>Pinus sylvestris</i> (L.) sosna zwyczajna		>50	84		25	2100
104	104	<i>Pinus strobus</i> (L.) sosna wejmutka		26	21			
105	105	<i>Pinus strobus</i> (L.) sosna wejmutka		>50	49		25	1225
106	106	<i>Pinus strobus</i> (L.) sosna wejmutka		36	30			
107	107	<i>Pinus strobus</i> (L.) sosna wejmutka		53	43		25	1075
108	108	<i>Pinus strobus</i> (L.) sosna wejmutka		29	25			
109	109	<i>Pinus sylvestris</i> (L.) sosna zwyczajna		>50	79		25	1975
110	110	<i>Pinus strobus</i> (L.) sosna wejmutka		35	30			
111	111	<i>Pinus sylvestris</i> (L.) sosna zwyczajna		24	18			
112	112	<i>Pinus sylvestris</i> (L.) sosna zwyczajna		27	20			
113	113	<i>Pinus sylvestris</i> (L.) sosna zwyczajna		30	27			
114	114	<i>Pinus sylvestris</i> (L.) sosna zwyczajna		>50	57		25	1425
115	115	<i>Pinus sylvestris</i> (L.) sosna zwyczajna		50	57		25	1425
116	116	<i>Pinus sylvestris</i> (L.) sosna zwyczajna		41	22			
117	117	<i>Pinus sylvestris</i> (L.) sosna zwyczajna		51	40		25	1000
118	118	błąd w numeracji drzew						
119	119	<i>Pinus sylvestris</i> (L.) sosna zwyczajna		37	25			
120	120	<i>Pinus sylvestris</i> (L.) sosna zwyczajna		25	17			

DANE OGÓLNE		PARAMETRY				WYCENA		
L.p.	Nr inw /GRUPA	NAZWA GATUNKOWA	OBWÓD NA WYS. 5cm	OBWÓD NA WYS. 1,3m LUB POD KORONĄ [cm]	OBWÓD OBLICZENIOWY	POWIERZCHNIA KRZEWÓW	STAWKA OPŁAT ZA DRZEWA	OPŁATA ZA DRZEWO
121	121	<i>Pinus strobus</i> (L.) sosna wejmutka	55	22+30	41		25	1025
122	122	<i>Pinus strobus</i> (L.) sosna wejmutka	36	30				
123	123	<i>Larix decidua</i> (Mill.) modrzew europejski	50	40			25	1000
124	124	<i>Picea abies</i> (L. H.Karst) świerk pospolity	46	34				
125	125	<i>Picea abies</i> (L. H.Karst) świerk pospolity	>50	48			25	1200
126	126	<i>Picea abies</i> (L. H.Karst) świerk pospolity	54	40			25	1000
127	127	<i>Picea abies</i> (L. H.Karst) świerk pospolity	<50	41				
128	128	<i>Pinus strobus</i> (L.) sosna wejmutka	38	39				
129	129	<i>Pinus strobus</i> (L.) sosna wejmutka	47	42				
130	130	<i>Picea abies</i> (L. H.Karst) świerk pospolity	53	38			25	950
131	131	<i>Picea abies</i> (L. H.Karst) świerk pospolity	59	39			25	975
132	132	<i>Picea abies</i> (L. H.Karst) świerk pospolity	50	30			254	7620
133	133	<i>Picea abies</i> (L. H.Karst) świerk pospolity	<50	41				
134	134	<i>Pseudotsuga menziesii</i> ((Mirb.) Franco) daglezja zielona	<50	17				
135	135	<i>Pseudotsuga menziesii</i> ((Mirb.) Franco) daglezja zielona	43	37				
136	136	<i>Pseudotsuga menziesii</i> ((Mirb.) Franco) daglezja zielona	<50	19				
137	137	<i>Pseudotsuga menziesii</i> ((Mirb.) Franco) daglezja zielona	>50	67			25	1675
138	138	<i>Pseudotsuga menziesii</i> ((Mirb.) Franco) daglezja zielona	<50	17				
139	139	<i>Larix decidua</i> (Mill.) modrzew europejski	<50	30				
140	140	<i>Larix decidua</i> (Mill.) modrzew europejski	>50	56			25	1400

L.p.		Nr inw /GRUPA		DANE OGÓLNE			PARAMETRY				WYCENA	
		NAZWA GATUNKOWA		OBWÓD NA WYS. 5cm	OBWÓD NA WYS. 1,3m LUB POD KORONĄ [cm]	OBWÓD OBLICZENIOWY	POWIERZCHNIA KRZEWÓW	STAWKA OPLAT ZA DRZEWA	OPŁATA ZA DRZEWO			
141	141	<i>Larix decidua</i> (Mill.) modrzew europejski		46	40							
142	142	<i>Pseudotsuga menziesii</i> ((Mirb.) Franco) daglezja zielona		<50	22							
143	143	<i>Pseudotsuga menziesii</i> ((Mirb.) Franco) daglezja zielona		47	41							
144	144	<i>Pseudotsuga menziesii</i> ((Mirb.) Franco) daglezja zielona		>50	62			25	1550			
145	145	<i>Pseudotsuga menziesii</i> ((Mirb.) Franco) daglezja zielona		<50	28							
146	146	<i>Pseudotsuga menziesii</i> ((Mirb.) Franco) daglezja zielona		<50	24							
147	147	<i>Pseudotsuga menziesii</i> ((Mirb.) Franco) daglezja zielona		<50	34							
148	148	<i>Pseudotsuga menziesii</i> ((Mirb.) Franco) daglezja zielona		>50	48			25	1200			
149	149	<i>Pinus strobus</i> (L.) sosna wejmutka		<50	29							
150	150	<i>Larix decidua</i> (Mill.) modrzew europejski		56	50			25	1250			
151	151	<i>Pseudotsuga menziesii</i> ((Mirb.) Franco) daglezja zielona		<50	21							
152	152	<i>Pseudotsuga menziesii</i> ((Mirb.) Franco) daglezja zielona		>50	63			25	1575			
153	153	<i>Larix decidua</i> (Mill.) modrzew europejski		>50	66			25	1650			
154	154	<i>Larix decidua</i> (Mill.) modrzew europejski		>50	74			25	1850			
155	155	<i>Pseudotsuga menziesii</i> ((Mirb.) Franco) daglezja zielona		<50	15							
156	156	<i>Larix decidua</i> (Mill.) modrzew europejski		43	33							
157	157	<i>Pseudotsuga menziesii</i> ((Mirb.) Franco) daglezja zielona		<50	13							
158	158	<i>Larix decidua</i> (Mill.) modrzew europejski		>50	67			25	1675			
159	159	<i>Larix decidua</i> (Mill.) modrzew europejski		45	38							
160	160	<i>Larix decidua</i> (Mill.) modrzew europejski		>50	52			25	1300			

DANE OGÓLNE		PARAMETRY				WYCENA		
L.p.	Nr inw /GRUPA	NAZWA GATUNKOWA	OBWÓD NA WYS. 5cm	OBWÓD NA WYS. 1,3m LUB POD KORONĄ [cm]	OBWÓD OBLICZENIOWY	POWIERZCHNIA KRZEWÓW	STAWKA OPŁAT ZA DRZEWA	OPŁATA ZA DRZEWO
161	161	<i>Larix decidua</i> (Mill.) modrzew europejski	>50	61			25	1525
162	162	<i>Larix decidua</i> (Mill.) modrzew europejski	>50	61			25	1525
163	163	<i>Larix decidua</i> (Mill.) modrzew europejski	<50	30				
164	164	<i>Larix decidua</i> (Mill.) modrzew europejski	>50	56			25	1400
165	165	<i>Larix decidua</i> (Mill.) modrzew europejski	40	31				
166	166	<i>Larix decidua</i> (Mill.) modrzew europejski	>50	81			25	2025
167	167	<i>Larix decidua</i> (Mill.) modrzew europejski	>50	103			25	2575
168	168	<i>Pseudotsuga menziesii</i> ((Mirb.) Franco) daglezja zielona	30	21				
169	169	<i>Pseudotsuga menziesii</i> ((Mirb.) Franco) daglezja zielona	39	33				
170	170	<i>Pseudotsuga menziesii</i> ((Mirb.) Franco) daglezja zielona	29	21				
171	171	<i>Pseudotsuga menziesii</i> ((Mirb.) Franco) daglezja zielona	22	16				
172	172	<i>Pseudotsuga menziesii</i> ((Mirb.) Franco) daglezja zielona	29	24				
173	173	<i>Pseudotsuga menziesii</i> ((Mirb.) Franco) daglezja zielona	36	29				
174	174	<i>Picea abies</i> (L. H.Karst) świerk pospolity	>50	61			25	1525
175	175	<i>Picea abies</i> (L. H.Karst) świerk pospolity	49	39				
176	176	<i>Picea abies</i> (L. H.Karst) świerk pospolity	43	33				
177	177	<i>Picea abies</i> (L. H.Karst) świerk pospolity	<50	17				
178	178	<i>Picea abies</i> (L. H.Karst) świerk pospolity	52	44			25	1100
179	179	<i>Picea abies</i> (L. H.Karst) świerk pospolity	48	38				
180	180	<i>Picea abies</i> (L. H.Karst) świerk pospolity	59	41			25	1025

DANE OGÓLNE		PARAMETRY				WYCENA		
Lp.	Nr inw /GRUPA	NAZWA GATUNKOWA	OBWÓD NA WYS. 5cm	OBWÓD NA WYS. 1,3m LUB POD KORONĄ [cm]	OBWÓD OBLICZENIOWY	POWIERZCHNIA KRZEWÓW	STAWKA OPŁAT ZA DRZEWA	OPŁATA ZA DRZEWO
181	181	<i>Picea abies</i> (L. H.Karst) świerk pospolity	59	48			25	1200
182	182	<i>Picea abies</i> (L. H.Karst) świerk pospolity	50	40			25	1000
183	183	<i>Picea abies</i> (L. H.Karst) świerk pospolity	>50	60			25	1500
184	184	<i>Pinus sylvestris</i> (L.) sosna zwyczajna	>50	60			25	1500
185	185	<i>Pinus sylvestris</i> (L.) sosna zwyczajna	>50	53			25	1325
186	186	<i>Pinus sylvestris</i> (L.) sosna zwyczajna	>50	59			25	1475
187	187	<i>Pinus sylvestris</i> (L.) sosna zwyczajna	49	40				
188	188	<i>Pinus sylvestris</i> (L.) sosna zwyczajna	42	30				
189	189	<i>Pinus sylvestris</i> (L.) sosna zwyczajna	58	43			25	1075
190	190	<i>Pinus sylvestris</i> (L.) sosna zwyczajna	50	40			25	1000
191	191	<i>Pinus sylvestris</i> (L.) sosna zwyczajna	48	34				
192	192	<i>Pinus sylvestris</i> (L.) sosna zwyczajna	>50	75			25	1875
193	193	<i>Pinus sylvestris</i> (L.) sosna zwyczajna	53	40			25	1000
194	194	<i>Pinus sylvestris</i> (L.) sosna zwyczajna	47	37				
195	195	<i>Pinus sylvestris</i> (L.) sosna zwyczajna	37	31				
196	196	<i>Pinus sylvestris</i> (L.) sosna zwyczajna	42	30				
197	197	<i>Larix decidua</i> (Mill.) modrzew europejski	74	57			25	1425
198	198	<i>Larix decidua</i> (Mill.) modrzew europejski	38	30				
199	199	<i>Larix decidua</i> (Mill.) modrzew europejski	56	43			25	1075
200	200	<i>Larix decidua</i> (Mill.) modrzew europejski	<50	34				

L.p.		Nr inw /GRUPA		DANE OGÓLNE		PARAMETRY				WYCENA		
				NAZWA GATUNKOWA		OBWÓD NA WYS. 1,3m LUB POD KORONĄ [cm]	OBWÓD NA WYS. 5cm	OBWÓD NA WYS. 1,3m LUB POD KORONĄ [cm]	OBWÓD OBLICZENIOWY	POWIERZCHNIA KRZEWÓW	STAWKA OPŁAT ZA DRZEWA	OPŁATA ZA DRZEWO
201	201				<i>Larix decidua</i> (Mill.) modrzew europejski	50	62				25	1250
202	202				<i>Larix decidua</i> (Mill.) modrzew europejski	48	63				25	1200
203	203				<i>Larix decidua</i> (Mill.) modrzew europejski		>50	49			25	1225
204	204				<i>Larix decidua</i> (Mill.) modrzew europejski	69	87				25	1725
205	205				<i>Picea abies</i> (L. H.Karst) świerk pospolity	10+20+17	>50	33,5			25	837,5
206	206				<i>Pinus strobus</i> (L.) sosna wejmutka	42	49					
207	207				<i>Pinus strobus</i> (L.) sosna wejmutka	45	62				25	1125
208	208				<i>Pinus strobus</i> (L.) sosna wejmutka	22	26					
209	209				<i>Pinus strobus</i> (L.) sosna wejmutka	32	41					
210	210				<i>Pinus strobus</i> (L.) sosna wejmutka	21	26					
211	211				<i>Pinus strobus</i> (L.) sosna wejmutka	48	60				25	1200
212	212				<i>Pinus sylvestris</i> (L.) sosna zwyczajna	35	43					
213	213				<i>Pinus sylvestris</i> (L.) sosna zwyczajna	55	66				25	1375
214	214				<i>Pinus sylvestris</i> (L.) sosna zwyczajna	25	33					
215	215				<i>Pinus sylvestris</i> (L.) sosna zwyczajna	30	41					
216	216				<i>Pinus sylvestris</i> (L.) sosna zwyczajna	47	60				25	1175
217	217				<i>Pseudotsuga menziesii</i> ((Mirb.) Franco) daglezja zielona	11	<50					
218	218				<i>Larix decidua</i> (Mill.) modrzew europejski	28	36					
219	219				<i>Pseudotsuga menziesii</i> ((Mirb.) Franco) daglezja zielona	17+12	32	23				
220	220				<i>Larix decidua</i> (Mill.) modrzew europejski	35	39					








L.p.		Nr inw /GRUPA		DANE OGÓLNE		PARAMETRY				WYCENA	
				NAZWA GATUNKOWA		OBWÓD NA WYS. 5cm	OBWÓD NA WYS. 1,3m LUB POD KORONĄ [cm]	OBWÓD OBLICZENIOWY	POWIERZCHNIA KRZEWÓW	STAWKA OPŁAT ZA DRZEWA	OPŁATA ZA DRZEWO
221	221			<i>Larix decidua</i> (Mill.) modrzew europejski		39	31				
222	222			<i>Pseudotsuga menziesii</i> ((Mirb.) Franco) daglezja zielona		24	18				
223	223			<i>Pseudotsuga menziesii</i> ((Mirb.) Franco) daglezja zielona		24	16				
224	224			<i>Pseudotsuga menziesii</i> ((Mirb.) Franco) daglezja zielona		27	20				
225	225			<i>Picea abies</i> (L. H.Karst) świerk pospolity		>50	63			25	1575
226	226			<i>Picea abies</i> (L. H.Karst) świerk pospolity		56	45			25	1125
227	227			<i>Picea abies</i> (L. H.Karst) świerk pospolity		>50	55			25	1375
228	228			<i>Picea abies</i> (L. H.Karst) świerk pospolity		>50	53			25	1325
229	229			<i>Picea abies</i> (L. H.Karst) świerk pospolity		<50	36				
230	230			<i>Pinus sylvestris</i> (L.) sosna zwyczajna		35	28				
231	231			<i>Pinus sylvestris</i> (L.) sosna zwyczajna		49	24+28	40			
232	232			<i>Pseudotsuga menziesii</i> ((Mirb.) Franco) daglezja zielona		<50	10				
233	233			<i>Picea abies</i> (L. H.Karst) świerk pospolity		>50	42			25	1050
234	234			<i>Pinus sylvestris</i> (L.) sosna zwyczajna		>50	35+24	47		25	25
235	235			<i>Larix decidua</i> (Mill.) modrzew europejski		>50	57			25	1425
236	236			<i>Larix decidua</i> (Mill.) modrzew europejski		>50	57			25	1425
237	237			<i>Larix decidua</i> (Mill.) modrzew europejski		<50	45				
238	238			<i>Larix decidua</i> (Mill.) modrzew europejski		>50	76			25	1900
239	239			<i>Larix decidua</i> (Mill.) modrzew europejski		54	42				
240	240			<i>Larix decidua</i> (Mill.) modrzew europejski		>50	44			25	1100

DANE OGÓLNE		PARAMETRY				WYCENA		
Lp.	Nr inw /GRUPA	NAZWA GATUNKOWA	OBWÓD NA WYS. 1,3m LUB POD KORONĄ [cm]	OBWÓD NA WYS. 5cm	OBWÓD OBLICZENIOWY	POWIERZCHNIA KRZEWÓW	STAWKA OPŁAT ZA DRZEWA	OPŁATA ZA DRZEWO
241	241	<i>Larix decidua</i> (Mill.) modrzew europejski	16	24				
242	242	<i>Larix decidua</i> (Mill.) modrzew europejski	85	>50			25	2125
243	G1	<i>Vitis</i> (L.) winorośl				20		
244	G2	<i>Vitis</i> (L.) winorośl				3		
245	246	drzewa owocowe - BRZOSKWINIA - prowadzona bez przewodnika						

169632,5



LEGENDA:

-  zakres inwentaryzacji
-  nr inwentaryzacyjny
-  drzewo istniejące z nr inwentaryzacyjnym
-  pniak drzewa
-  korona drzewa
-  drzewo inwentaryzowane
-  G1 GRUPY



ZIEMIENIE	ul. Białkowska 31 60-185 SKORZEWÓ NIP 697 107 60 90 tel. 605 08 10 25 biuro@lasnik.pl		
ADRES KWAD.	Działka nr 47, Białkowska 31, 60-185 SKORZEWÓ		
INWENTARYZACJA	Działka nr 47, Białkowska 31, 60-185 SKORZEWÓ		
PROJEKTOWAŁ	mgr inż. Andrzej Pospieszny ul. Główna 10 60-100 POZNAŃ		
BRAMA	ZIELEN	NR KWADRY	REWIZJA
DATA	2025.01.05	1:150	101

